

# Las Cocuizas

Se trata de un amplio espacio recreacional donde las personas pueden disfrutar de momentos de relajación y descanso, así como también de la diversión que significa bañarse en los pozos del río y deslizarse por las piedras al ritmo de la corriente. Sus aguas son aptas para el disfrute humano, este parque es utilizado a menudo por sus visitantes como sitios de encuentro para reuniones familiares con parrilladas, sancochos y picnics.

**Dirección:** Vía Choroní.

**Ciudad:** Maracay, Edo. Aragua – Venezuela


**Días de trabajo:** Martes a domingo


**Horario al público:** 9:00 a.m. a 4:00 p.m.

**Costo del servicio:** Entrada gratis

**Servicios que ofrece:** Alquiler de cabañas, baños públicos, balneario, comida rápida los fines de semana y estacionamiento.

**Fuente:** <http://www.grupourimare.com/parque-las-cocuizas>







---

# Polvorín

Es un sitio atractivo por los pozos del río Polvorín, desde este sitio, parte un sendero de excursionismo que, cruzando la montaña, se une al pueblo de Chuao. Este ecosistema encierra una importante riqueza en flora y fauna de interés científico, desde aquí se realizan actividades de excursionismo y actividades recreacionales.

**Dirección:** Se encuentra situado al norte de Turmero y es accesible por la vía de Guayabita.

**Ciudad:** Turmero, Edo. Aragua – Venezuela

**Fuente:**

[http://www.guiaviajesvirtual.com/index\\_aragua.php?recharge=rutaturistica](http://www.guiaviajesvirtual.com/index_aragua.php?recharge=rutaturistica)



---




## La Trilla

Se ubica en el camino a Ocumare de La Costa y las aguas del río son de fácil acceso en varias partes del trayecto, grandes piedras en el cauce hacen que su corriente sea delicada lo que convierte el baño en una cómoda y refrescante experiencia, es el primer sector poblado de la vía, por ello tiene siempre gran cantidad de personas que aprovechan para comer sabrosas empanadas y dulces típicos de la zona.

**Dirección:** Parque Henri Pittier a 31 Km de Maracay

**Ciudad:** Maracay, Edo. Aragua – Venezuela

**Fuente:** <http://www.grupourimare.com/la-trilla>



# El Dique

Esta caída de agua está formada por un antiguo dique que funcionaba en la zona, actualmente sólo existe la obra de cemento que con su antigua compuerta abierta forma una cascada, donde se puede disfrutar de un relajante baño en el pozo que se forma en la parte baja. Además, sirve para olvidarse por un rato de la rutina y el estrés que causan las grandes ciudades.

**Ciudad:** Choroní, Edo. Aragua – Venezuela

